

ETAPA 3. RUTÓMETRO

31

Pt	Lugar	Via	PK	Municipio	Avit	Asist.	Crono	CI	Coordenadas	Altura	Parcial	Total	Primero	Último
0	Palacio de los Deportes de la Rioja	Urbana		Logroño				Salida	42.453242,-2.456657	396	0	0,00	10:00	10:15
1	Entrada en Calle Clavijo	Urbana		Logroño				CI	42.452717,-2.456670	396	61,3	0,06	10:00	10:15
2	Rotonda Calle Clavijo con Av. del Moncalvillo	Urbana		Logroño				CI	42.452247,-2.455028	393	151	0,21	10:00	10:16
3	Calle Clavijo con Calle Islallana	Urbana		Logroño					42.452134,-2.453638	393	121	0,33	10:00	10:16
4	Rotonda Calle Clavijo con entrada en Av. de la Sierra	Urbana		Logroño				CI	42.451917,-2.452561	393	89,4	0,42	10:00	10:17
5	Av. de la Sierra con Calle Panzares	Urbana		Logroño				CI	42.450924,-2.452802	392	116	0,54	10:01	10:17
6	Av. de la Sierra con Calle Nestares	Urbana		Logroño				CI	42.450047,-2.453063	394	95,5	0,63	10:01	10:18
7	Rotonda Av. de la Sierra con Calle Sequoias	Urbana		Logroño				CI	42.449195,-2.453403	396	102	0,74	10:01	10:19
8	Entrada en camino	Urbana		Logroño					42.448658,-2.453422	397	61,7	0,80	10:01	10:19
9	Salida de camino con Av. de la Sierra	Urbana		Logroño				CI	42.446183,-2.454277	401	304	1,10	10:02	10:21
10	Calle Coronilla	Urbana		Logroño				CI	42.446098,-2.453989	402	110	1,21	10:02	10:21
11	Calle Coronilla con Av. de Madrid	Urbana		Logroño				CI	42.446184,-2.451046	403	162	1,37	10:03	10:22
12	Salida Av. de Madrid	Urbana		Logroño				CI	42.444962,-2.451201	405	147	1,52	10:03	10:23
13	Rotonda Av. de Madrid con Calleja Vieja	Urbana		Logroño				CI	42.444666,-2.451188	405	34,6	1,56	10:03	10:23
14	Orden de Frailes Menores Padres Franciscanos			Logroño					42.445007,-2.450060	404	111	1,67	10:04	10:24
15	Calleja Vieja con Camino viejo de Alberite			Logroño				CI	42.447465,-2.444617	398	522	2,19	10:05	10:27
16	Residencia San Agustín			Logroño				CI	42.445808,-2.443823	402	202	2,39	10:05	10:28
17	Camino viejo de Alberite			Logroño					42.440257,-2.444494	405	628	3,02	10:07	10:31
18	Camino viejo de Alberite			Logroño					42.438488,-2.444917	409	201	3,22	10:07	10:33
19	Camino viejo de Alberite con Camino de Cascajos			Logroño					42.437947,-2.445105	409	62,5	3,28	10:08	10:33
20	Camino viejo de Alberite con Calle Hermanos Maristas			Lardero				CI	42.436741,-2.445602	412	139	3,42	10:08	10:34
21	Cruce de caminos			Lardero					42.434472,-2.443593	413	311	3,73	10:09	10:35
22	Camino viejo de Alberite			Lardero					42.428335,-2.440751	419	774	4,51	10:11	10:40




ETAPA 3. RUTÓMETRO

32

Pt	Lugar	Via	PK	Municipio	Avit	Asist.	Crono	CI	Coordenadas	Altura	Parcial	Total	Primero	Último
23	Cruce del Camino de Villamediana			Lardero				CI	42.427013,-2.440255	422	157	4,66	10:11	10:41
24	Camino viejo de Alberite			Alberite					42.419882,-2.439630	428	829	5,49	10:13	10:46
25	Camino viejo de Alberite			Alberite					42.417986,-2.441042	430	248	5,74	10:14	10:47
26	Camino viejo de Alberite			Alberite					42.410441,-2.442924	437	891	6,63	10:16	10:52
27	Entrada en la LR-254	LR-254	10,29	Alberite				CI	42.408628,-2.443611	437	208	6,84	10:16	10:53
28	Salida de la LR-254	LR-254	10,45	Alberite				CI	42.408178,-2.441808	437	160	7,00	10:17	10:54
29	Cruce de la Carretera de Lardero con Camino Esteban Villegas			Alberite				CI	42.406745,-2.443265	442	256	7,26	10:17	10:56
30	Camino Esteban Villegas con Trª Infanta Urraca			Alberite					42.404690,-2.445315	444	317	7,57	10:18	10:57
31	Viveros Arlequín			Alberite					42.401158,-2.449413	447	537	8,11	10:19	11:00
32				Alberite					42.398481,-2.449800	452	356	8,47	10:20	11:03
33	Entrada en la LR-255	LR-255	3,22	Alberite				CI	42.399004,-2.445133	476	450	8,92	10:22	11:06
34	Salida de la LR-255	LR-255	3,24	Alberite					42.398836,-2.445141	476	19,2	8,93	10:22	11:06
35	Entrada en Camino Coñacal			Alberite				CI	42.394943,-2.441193	551	599	9,53	10:25	11:16
36				Alberite					42.394544,-2.441051	556	47,7	9,58	10:25	11:17
37				Alberite					42.391080,-2.440506	556	397	9,98	10:26	11:19
38				Albelda de Iregua				CI	42.370516,-2.454622	650	2.890	12,87	10:34	11:39
39				Albelda de Iregua					42.370685,-2.453917	652	63	12,93	10:34	11:39
40	Cruce de caminos			Albelda de Iregua					42.369593,-2.447806	662	552	13,48	10:35	11:42
41	Cruce de caminos con Camino de Soma			Clavijo					42.367277,-2.437617	649	968	14,45	10:38	11:47
42	Salida Camino de Soma			Clavijo					42.366865,-2.432942	647	404	14,85	10:38	11:49
43	Entrada en Camino de Santiago			Clavijo					42.361840,-2.429412	683	650	15,50	10:40	11:54
44	Entrada en la LR-345	LR-345	6,40	Clavijo				CI	42.367068,-2.423514	689	787	16,29	10:42	11:59
45	Salida de la LR-345 con Camino Clavijo	LR-345	6,45	Clavijo				CI	42.366709,-2.423054	697	55,5	16,35	10:43	12:01

ETAPA 3. RUTÓMETRO

33

Pt	Lugar	Via	PK	Municipio	Avit	Asist.	Crono	CI	Coordenadas	Altura	Parcial	Total	Primero	Último
46				Clavijo					42.352080,-2.425942	828	1.800	18,15	10:49	12:17
47	Parque Ciudad de Astorga			Clavijo					42.348905,-2.427642	854	471	18,62	10:50	12:21
48	Calle D. Feliciano Garcia			Clavijo					42.348079,-2.428085	851	99,9	18,72	10:50	12:21
49	Entrada en Calle Los Huertos			Clavijo					42.347409,-2.428493	869	92,2	18,81	10:51	11:52
50	Calle Los Huertos con Calle Don Ramón Cabezón			Clavijo					42.346426,-2.427439	880	158	18,97	10:52	11:54
51	Senda la Barriguilla			Clavijo					42.324573,-2.444956	965	3.350	22,32	11:01	12:15
52	Senda Atajo			Clavijo					42.326583,-2.446065	1.000	294	22,61	11:02	12:19
53	Cruce de caminos			Nalda					42.323979,-2.449312	1.023	427	23,04	11:03	12:23
54	Entrada en Camino de Nalda-Trevijano			Nalda					42.319913,-2.452423	1.061	614	23,65	11:05	12:28
55	Senda del Fraile			Nalda					42.319031,-2.449845	1.086	248	23,90	11:06	12:31
56				Nalda					42.313546,-2.448956	1.174	712	24,61	11:10	12:43
57	Cruce de caminos			Nalda					42.313158,-2.459200	972	1.350	25,96	11:12	12:47
58				Nalda					42.313959,-2.460373	955	160	26,12	11:12	12:47
59				Nalda					42.317067,-2.455644	997	703	26,83	11:14	12:53
60				Nalda					42.312009,-2.473176	782	2.420	29,25	11:18	13:02
61				Nalda					42.320266,-2.476687	793	1.110	30,36	11:21	13:08
62				Nalda					42.315877,-2.480792	700	843	31,20	11:23	13:11
63				Nalda					42.320678,-2.483079	667	581	31,78	11:24	13:14
64				Nalda					42.321132,-2.483466	661	91,9	31,87	11:24	13:14
65	Entrada en Calle Cara			Nalda					42.329812,-2.492359	610	1.310	33,18	11:27	13:20
66	Salida de la Calle Cara			Nalda				CI	42.330017,-2.492709	610	38,4	33,22	11:27	13:20
67	Entrada en Calle Cara			Nalda				CI	42.330049,-2.495899	582	426	33,65	11:28	13:22
68	Calle Cara con Diseminado Nalda			Nalda				CI	42.331397,-2.499062	560	314	33,96	11:28	13:23

ETAPA 3. RUTÓMETRO

34

Pt	Lugar	Via	PK	Municipio	Avit	Asist.	Crono	CI	Coordenadas	Altura	Parcial	Total	Primero	Último
69	Salida de Diseminado Nalda con Vía Romana del Iregua			Nalda					42.330972,-2.499471	561	55,2	34,02	11:28	13:23
70	Salida de la Vía Romana del Iregua			Nalda				CI	42.334722,-2.499916	546	516	34,53	11:29	13:26
71	Cruce de caminos con Vía Romana del Iregua			Nalda					42.337471,-2.497241	542	397	34,93	11:30	13:28
72	Vía Romana del Iregua			Nalda					42.339737,-2.492167	535	498	35,43	11:31	13:30
73	Salida de la Vía Romana del Iregua			Nalda				CI	42.342216,-2.488360	531	443	35,87	11:32	13:33
74	Cruce de caminos con Carrera del Campo			Nalda				CI	42.345171,-2.489766	531	365	36,24	11:33	13:35
75	Carrera del Campo			Nalda					42.346667,-2.492433	534	291	36,53	11:34	13:36
76				Nalda				CI	42.348887,-2.496286	537	402	36,93	11:35	13:39
77				Nalda					42.350936,-2.494622	533	269	37,20	11:36	13:40
78	Túnel N-111			Nalda				CI	42.351569,-2.496165	533	147	37,34	11:36	13:41
79	Entrada en Camino Cabrillas			Nalda				CI	42.351822,-2.497104	541	242	37,59	11:37	13:43
80	Camino Cabrillas con Acequia del Río Antinguo			Nalda					42.352511,-2.498198	562	125	37,71	11:38	13:50
81	Cruce de caminos con Calle Moncalvillo			Nalda				CI	42.361562,-2.495156	551	1.060	38,77	11:40	13:56
82	Acequia del Río Antinguo			Albelda de Iregua				CI	42.363045,-2.494543	550	177	38,95	11:40	13:57
83	Acequia del Río Antinguo			Albelda de Iregua					42.364100,-2.494137	550	122	39,07	11:41	13:57
84	Entrada en Camino Albelda-Entrena			Albelda de Iregua				CI	42.368796,-2.492295	551	551	39,62	11:42	14:00
85				Albelda de Iregua					42.368966,-2.492297	552	20,5	39,64	11:42	14:01
86				Albelda de Iregua					42.371615,-2.491637	556	304	39,95	11:43	14:02
87				Entrena					42.382851,-2.493788	541	1.590	41,54	11:47	14:11
88				Entrena					42.386223,-2.494824	539	435	41,97	11:48	14:13
89				Entrena					42.389531,-2.492298	534	781	42,75	11:49	14:17
90				Entrena					42.389873,-2.492440	534	39,9	42,79	11:49	14:17
91				Entrena					42.393662,-2.494272	527	466	43,26	11:50	14:20

ETAPA 3. RUTÓMETRO

35

Pt	Lugar	Via	PK	Municipio	Avit	Asist.	Crono	CI	Coordenadas	Altura	Parcial	Total	Primero	Último
92				Entrena					42.395570,-2.490135	525	409	43,67	11:51	14:22
93	Cuesta de las Vacas			Lardero					42.397668,-2.485889	498	456	44,12	11:52	14:24
94	Entrada en Camino de Sorzano			Lardero					42.398705,-2.484562	478	162	44,28	11:53	14:24
95	Centro de tecnificación deportiva Prado Salobre			Lardero				CI	42.398889,-2.484357	476	29,9	44,31	11:53	14:24
96	Camino de Sorzano con Camino Ancho			Lardero				CI	42.402019,-2.477342	471	676	44,99	11:54	14:28
97	Salida de Camino Ancho			Lardero				CI	42.403008,-2.475154	471	217	45,21	11:55	14:29
98				Lardero				CI	42.406514,-2.477700	484	601	45,81	11:56	14:33
99				Lardero					42.406695,-2.477939	486	27	45,84	11:56	14:33
100				Lardero				CI	42.407747,-2.477145	489	137	45,97	11:57	14:34
101				Lardero				CI	42.410427,-2.486464	514	867	46,84	11:59	14:39
102				Lardero					42.410860,-2.485769	519	74,2	46,91	11:59	14:40
103	Cruce de la LR-254	LR-254	4,75	Lardero				CI	42.411021,-2.485853	521	21,2	46,93	11:59	14:40
104				Lardero					42.412356,-2.487320	538	199	47,13	12:00	14:42
105	Entrada en Camino de Valhondo			Lardero					42.417144,-2.490775	581	726	47,86	12:02	14:48
106				Lardero					42.419568,-2.498261	583	752	48,61	12:04	14:51
107				Lardero				CI	42.423057,-2.500740	533	769	49,38	12:06	14:55
108	Entrada túnel Autopista Vasco-Aragonesa			Lardero				CI	42.429646,-2.499438	508	756	50,14	12:07	14:58
109				Lardero					42.431528,-2.497587	484	270	50,41	12:08	15:00
110				Lardero					42.431974,-2.487160	485	909	51,32	12:10	15:05
111				Logroño					42.436206,-2.487769	490	542	51,86	12:11	15:08
112	Campo de Golf Logroño			Logroño					42.438381,-2.487482	471	413	52,27	12:12	15:10
113	Campo de Golf Logroño			Logroño					42.439272,-2.487499	470	99,1	52,37	12:12	15:10
114	Campo de Golf Logroño			Logroño					42.443245,-2.488594	450	569	52,94	12:14	15:13

ETAPA 3. RUTÓMETRO

36

Pt	Lugar	Via	PK	Municipio	Avit	Asist.	Crono	CI	Coordenadas	Altura	Parcial	Total	Primero	Último
115				Logroño					42.443888,-2.484699	439	423	53,36	12:14	15:15
116	Entrada en Camino de la Coronilla			Logroño				CI	42.443953,-2.472133	413	1.100	54,46	12:17	15:20
117	Salida del Camino de la Coronilla			Logroño					42.446910,-2.470578	407	385	54,85	12:18	15:22
118	Rotonda Calle Serrano con Calle La Cava	Urbana		Logroño				CI	42.450598,-2.466060	398	766	55,61	12:19	15:26
119	Calle Serrano con Calle Sorzano	Urbana		Logroño				CI	42.450676,-2.464696	399	115	55,73	12:20	15:27
120	Rotonda Calle Serrano con Calle Sojuela	Urbana		Logroño				CI	42.450543,-2.463456	398	106	55,83	12:20	15:27
121	Calle Serrano con Parque de los Picos de Urbión	Urbana		Logroño				CI	42.450533,-2.462235	399	103	55,94	12:20	15:28
122	Calle Serrano con Parque de los Picos de Urbión	Urbana		Logroño				CI	42.450453,-2.461564	398	55,5	55,99	12:20	15:28
123	Rotonda Calle Serrano con entrada en Calle Sequoias	Urbana		Logroño				CI	42.450178,-2.460431	396	103	56,10	12:21	15:29
124	Entrada en Carril bici Calle Sequoias	Urbana		Logroño				CI	42.450399,-2.460073	396	38,2	56,13	12:21	15:29
125		Urbana		Logroño				CI	42.450395,-2.460043	396	45	56,18	12:21	15:29
126	Entrada en Parque Juan Gispert	Urbana		Logroño				CI	42.450184,-2.458600	397	123	56,30	12:21	15:30
127	Parque Juan Gispert	Urbana		Logroño				CI	42.450767,-2.457404	396	125	56,43	12:21	15:30
1	Cruce de la Calle Clavijo	Urbana		Logroño				CI	42.452717,-2.456670	396	242	56,67	12:22	15:32
128	Palacio de los Deportes de la Rioja	Urbana		Logroño				Meta	42.453212,-2.456640	396	54,8	56,72	12:22	15:32

Kilómetros totales	56,72
Promedio del primer participante	23,86
Promedio del último participante	10,72
Tiempo del 1r. participante	2:22:37
Tiempo del último participante	5:17:37