

## ETAPA 2. RUTÓMETRO

21

Pt	Lugar	Vía	PK	Municipio	Avit	Asist.	Crono	CI	Coordenadas	Altura	Parcial	Total	Primero	Último
0	Palacio de los Deportes de la Rioja	Urbana		Logroño				Salida	42.453406,-2.456608	396	0	0,00	10:00	10:15
1	Entrada en Calle Clavijo	Urbana		Logroño				CI	42.452787,-2.456807	396	71,9	0,07	10:00	10:15
2	Rotonda Calle Clavijo con Calle San Adrián	Urbana		Logroño				CI	42.453160,-2.459641	393	239	0,31	10:00	10:16
3	Calle San Adrián con Calle Daroca de Rioja	Urbana		Logroño				CI	42.452096,-2.459879	397	125	0,44	10:01	10:17
4	Calle San Adrián con Calle Medrano	Urbana		Logroño				CI	42.451231,-2.460138	396	97,3	0,53	10:01	10:17
5	Rotonda Calle San Adrián con Calle Sequoias	Urbana		Logroño				CI	42.450364,-2.460536	396	101	0,63	10:01	10:17
6	Calle San Adrián con cruce de caminos			Logroño					42.448611,-2.460491	400	207	0,84	10:01	10:19
7	Calle San Adrián con Colegio Salesianos Domingo Savio			Logroño					42.447109,-2.460740	403	168	1,01	10:02	10:19
8	Calle San Adrián con Colegio Salesianos Domingo Savio			Logroño				CI	42.446654,-2.460807	405	51,6	1,06	10:02	10:20
9	Calle San Adrián con Colegio Salesianos Domingo Savio			Logroño					42.446427,-2.460848	406	23,9	1,08	10:02	10:20
10	Calle San Adrián con cruce de caminos			Logroño					42.445898,-2.460991	407	59	1,14	10:02	10:20
11	Calle San Adrián con cruce de caminos			Logroño					42.445007,-2.462064	409	137	1,28	10:03	10:21
12	Calle San Adrián con hivernaderos			Logroño					42.443339,-2.462688	411	194	1,47	10:03	10:22
13				Logroño					42.441987,-2.461782	411	170	1,64	10:03	10:22
14	Camino Calleja Vieja			Logroño				CI	42.437270,-2.466677	432	737	2,38	10:05	10:26
15	Camino Calleja Vieja con Camino de la Coronilla			Logroño					42.436596,-2.468294	433	154	2,54	10:06	10:27
16	Parking Centro Penitenciario de Logroño			Lardero					42.436033,-2.469436	435	113	2,65	10:06	10:28
17	Salida del Camino Calleja Vieja			Lardero				CI	42.434526,-2.472307	440	294	2,94	10:07	10:29
18				Lardero					42.435032,-2.473889	439	172	3,11	10:07	10:30
19				Lardero					42.434988,-2.475095	443	99,4	3,21	10:07	10:30
20	Centro Equestre el Dorado			Lardero					42.435040,-2.476598	446	125	3,34	10:08	10:31
21				Lardero					42.435011,-2.476984	448	31,6	3,37	10:08	10:31
22				Lardero					42.434885,-2.477912	453	80,1	3,45	10:08	10:32




## ETAPA 2. RUTÓMETRO

22

Pt	Lugar	Vía	PK	Municipio	Avit	Asist.	Crono	CI	Coordenadas	Altura	Parcial	Total	Primero	Último
23	Entrada en Camino del Monte de la Pila			Lardero					42.434505,-2.480228	464	197	3,65	10:09	10:33
24				Lardero					42.431894,-2.487124	486	839	4,49	10:11	10:38
25				Lardero					42.431523,-2.497536	478	909	5,40	10:13	10:42
26	Túnel Autopista Vasco-Aragonesa			Lardero				CI	42.431355,-2.508622	503	945	6,34	10:15	10:47
27				Lardero				CI	42.429649,-2.499442	484	870	7,21	10:17	10:50
28	Entrada en Camino de Logroño			Entrena					42.421869,-2.500856	514	889	8,10	10:19	10:55
29	Salida del Camino de Logroño			Entrena					42.417729,-2.504929	538	581	8,68	10:21	10:58
30	Cruce de caminos			Entrena					42.417359,-2.506604	527	146	8,83	10:21	10:59
31	Cruce de caminos			Entrena					42.415538,-2.510642	511	392	9,22	10:22	11:00
32	Camino Judío			Entrena					42.413579,-2.516469	505	532	9,75	10:23	11:03
33	Camino de la Mora			Entrena					42.413327,-2.517164	504	62	9,81	10:23	11:03
34	Camino de la Mora			Entrena					42.410831,-2.521970	502	484	10,30	10:24	11:05
35	Camino de la Mora con Las Riberas			Entrena				CI	42.404678,-2.534225	507	1.220	11,52	10:27	11:11
36				Entrena					42.402615,-2.535538	500	267	11,78	10:28	11:12
37	Cruce Río Mayor Antiguo			Entrena					42.401910,-2.534918	502	97,8	11,88	10:28	11:13
38				Entrena					42.400656,-2.537933	514	289	12,17	10:29	11:14
39	Cruce de la LR-137	LR-137	7,77	Entrena				CI	42.399822,-2.541262	516	291	12,46	10:30	11:16
40				Medrano				CI	42.401127,-2.547487	517	549	13,01	10:31	11:18
41				Medrano					42.401251,-2.548500	520	87,3	13,10	10:31	11:19
42				Medrano					42.401133,-2.549399	523	76,6	13,17	10:31	11:19
43				Medrano					42.400040,-2.551848	527	239	13,41	10:32	11:20
44				Medrano					42.398493,-2.552588	530	183	13,60	10:32	11:21
45				Medrano					42.398037,-2.555232	536	298	13,89	10:33	11:23




## ETAPA 2. RUTÓMETRO

23

Pt	Lugar	Vía	PK	Municipio	Avit	Asist.	Crono	CI	Coordenadas	Altura	Parcial	Total	Primero	Último
46	Cruce de la Calle Bodegas			Medrano					42.397777,-2.558307	551	260	14,15	10:34	11:25
47	Camino de Daroca a las Viñas			Medrano					42.397173,-2.561443	565	271	14,43	10:35	11:26
48	Camino de Daroca a las Viñas			Medrano					42.396520,-2.564129	568	239	14,66	10:35	11:27
49	Camino de Daroca a las Viñas			Medrano					42.388262,-2.569411	633	1.040	15,70	10:38	11:34
50	Entrada en Camino Cementerio			Medrano					42.382754,-2.572960	685	709	16,41	10:41	11:39
51	Camino Cementerio			Hornos de Moncalvillo					42.388818,-2.574777	734	733	17,15	10:43	11:44
52	Entrada en Senda de Daroca			Hornos de Moncalvillo					42.381347,-2.580641	764	1.050	18,20	10:46	11:49
53	Salida de la Senda de Daroca			Daroca de Rioja					42.375751,-2.581461	733	808	19,00	10:47	11:53
54	Entrada en la LR-341	LR-341	6,93	Daroca de Rioja				CI	42.376334,-2.581590	741	69,8	19,07	10:48	11:53
55	Salida de la LR-341	LR-341	6,90	Daroca de Rioja				CI	42.376601,-2.581827	742	37,7	19,11	10:48	11:53
56				Daroca de Rioja					42.375157,-2.585973	768	413	19,53	10:49	11:56
57	Entrada en carretera de Moncalvillo			Santa Coloma				CI	42.347866,-2.608429	1.140	4.550	24,08	11:04	12:30
58	Salida carretera de Moncalvillo con Cam. de Santa Coloma			Santa Coloma				CI	42.345594,-2.613529	1.213	512	24,59	11:07	12:37
59				Santa Coloma					42.344608,-2.616196	1.193	288	24,88	11:07	12:38
60				Santa Coloma					42.337202,-2.616157	1.378	1.700	26,58	11:14	12:54
61				Santa Coloma					42.334950,-2.616537	1.406	265	26,84	11:15	12:56
62	Cruce de la carretera de Moncalvillo con senda de las Neveras			Santa Coloma					CI 42.333024,-2.615661	1.428	227	27,07	11:16	12:58
63	Salida de la senda de las Neveras			Daroca de Rioja					42.331578,-2.605615	1.405	1.280	28,35	11:19	13:03
64				Mancomunidad					42.328137,-2.611473	1.457	685	29,03	11:21	13:08
65				Mancomunidad					42.321044,-2.592230	1.082	2.140	31,17	11:24	13:14
66	Camino de la Hermedaña			Mancomunidad					42.321751,-2.582200	1.031	1.120	32,29	11:26	13:18
67				Mancomunidad					42.324532,-2.582673	1.011	331	32,62	11:28	13:24
68	Camino Revilla			Mancomunidad					42.334994,-2.559334	1.007	3.760	36,38	11:36	13:40

## ETAPA 2. RUTÓMETRO

24

Pt	Lugar	Vía	PK	Municipio	Avit	Asist.	Crono	CI	Coordenadas	Altura	Parcial	Total	Primero	Último
69	Entrada en Senda del Ciervo			Sojuela					42.335274,-2.585180	1.347	4.850	41,23	11:51	14:13
70	Salida de la Senda del Ciervo			Sojuela					42.344814,-2.586103	1.147	1.250	42,48	11:53	14:16
71	Entrada en Senda del Jabalí			Sojuela					42.344819,-2.585461	1.144	52	42,54	11:53	14:16
72	Cruce de caminos con Senda Tejón			Sojuela					42.350288,-2.573504	1.012	1.340	43,88	11:55	14:21
73	Cruce de caminos con Senda del Perdón			Sojuela					42.347739,-2.569611	1.011	486	44,36	11:56	14:23
74	Senda del Perdón con Senda del Druida			Sojuela				CI	42.353372,-2.564549	907	821	45,18	11:58	14:25
75	Entrada en Senda del Druida			Sojuela					42.352988,-2.564377	908	48,1	45,23	11:58	14:26
76	Cruce de la Pista del Corzo			Sojuela					42.345929,-2.567959	1.020	979	46,21	12:02	14:35
77	Entrada en Camino Cortafuegos			Sojuela					42.343073,-2.565236	1.061	642	46,85	12:04	14:39
78	Entrada en Senda del Zorro			Sorzano					42.342694,-2.565932	1.066	75,2	46,93	12:04	14:40
79	Cruce de caminos			Sorzano					42.343576,-2.551389	879	2.010	48,94	12:07	14:46
80	Balsa de Sorzano			Sorzano					42.343872,-2.547003	838	378	49,31	12:08	14:48
81	Entrada en Carrera de Moncalvillo			Sorzano					42.349771,-2.543617	841	742	50,06	12:10	14:51
82	Carrera de Moncalvillo			Sorzano					42.351278,-2.541157	821	267	50,32	12:10	14:52
83	Cruce de la LR-341	LR-341	14,00	Sorzano				CI	42.355454,-2.527771	691	1.360	51,68	12:12	14:56
84	Carrera de Moncalvillo con Camino de Alberite a Sorzano			Sorzano					42.358983,-2.520175	643	768	52,45	12:14	14:59
85	Cruce de la LR-137	LR-137	3,24	Entrena				CI	42.366847,-2.515519	620	961	53,41	12:16	15:03
86	Camino de Alberite a Sorzano			Entrena					42.367706,-2.515259	619	99,6	53,51	12:16	15:03
87	Camino de Alberite a Sorzano			Entrena					42.372512,-2.513602	602	567	54,08	12:17	15:06
88	Camino de Alberite a Sorzano			Entrena					42.372690,-2.513243	601	37,8	54,12	12:17	15:06
89	Camino de Alberite a Sorzano			Entrena					42.373002,-2.513212	600	37,6	54,15	12:17	15:06
90	Camino de Alberite a Sorzano con cruce de caminos			Entrena					42.377947,-2.511209	576	581	54,74	12:19	15:08
91	Camino de Alberite a Sorzano			Entrena					42.381842,-2.509078	554	470	55,21	12:20	15:10

## ETAPA 2. RUTÓMETRO

25

Pt	Lugar	Vía	PK	Municipio	Avit	Asist.	Crono	CI	Coordenadas	Altura	Parcial	Total	Primero	Último
92	Cruce del Camino Asfaltado de Entrena a Nalda			Entrena				CI	42.383423,-2.508014	547	196	55,40	12:20	15:11
93	Camino de Alberite a Sorzano			Entrena					42.385374,-2.506655	540	244	55,65	12:20	15:12
94	Cruce de la Acequia del Río Antinguo			Entrena				CI	42.387672,-2.503382	534	375	56,02	12:21	15:14
95	Camino de Alberite a Sorzano			Entrena					42.387774,-2.503167	535	20,8	56,04	12:21	15:14
96	Camino de Alberite a Sorzano			Entrena					42.390519,-2.499289	530	447	56,49	12:22	15:16
97	Camino de Alberite a Sorzano			Entrena					42.391730,-2.497860	529	179	56,67	12:23	15:16
98	Camino de Alberite a Sorzano			Entrena					42.393710,-2.494233	527	376	57,04	12:24	15:18
99	Salida del Camino de Alberite a Sorzano			Entrena					42.395566,-2.490130	525	399	57,44	12:24	15:20
100	Entrada en Camino de Sorzano			Lardero					42.398694,-2.484557	478	624	58,07	12:26	15:22
101	Centro de tecnificación deportiva Prado Salobre			Lardero				CI	42.398886,-2.484358	477	27,4	58,09	12:26	15:22
102	Camino de Sorzano			Lardero					42.400289,-2.481460	472	287	58,38	12:26	15:23
103	Camino de Sorzano con Camino Ancho			Lardero				CI	42.402026,-2.477336	471	390	58,77	12:27	15:25
104	Salida del Camino Ancho			Lardero				CI	42.403017,-2.475153	471	221	58,99	12:28	15:26
105				Lardero					42.404797,-2.477330	475	378	59,37	12:29	15:28
106				Lardero				CI	42.406501,-2.477697	484	218	59,59	12:29	15:29
107				Lardero					42.406710,-2.477960	486	30,2	59,62	12:29	15:29
108				Lardero				CI	42.407754,-2.477155	489	137	59,75	12:30	15:30
109				Lardero				CI	42.410426,-2.486472	514	865	60,62	12:32	15:35
110				Lardero					42.410823,-2.485818	519	21,9	60,64	12:32	15:35
111	Cruce de la LR-254	LR-254	4,75	Lardero				CI	42.411005,-2.485884	521	70,2	60,71	12:32	15:35
112				Lardero					42.412369,-2.487337	538	199	60,91	12:33	15:37
113	Entrada en Camino de Valhondo			Lardero					42.417148,-2.490790	581	710	61,62	12:35	15:41
114	Salida del Camino de Valhondo			Lardero					42.417473,-2.491235	579	54,2	61,68	12:35	15:42

Pt	Lugar	Vía	PK	Municipio	Avit	Asist.	Crono	CI	Coordenadas	Altura	Parcial	Total	Primero	Último
136	Palacio de los Deportes de la Rioja	Urbana		Logroño				Meta	42.453399,-2.456583	396	85,4	70,15	12:53	16:18



## ETAPA 2. RUTÓMETRO

Pt	Lugar	Vía	PK	Municipio	Avit	Asist.	Crono	CI	Coordenadas	Altura	Parcial	Total	Primero	Último
115				Lardero					42.420491,-2.494151	547	452	62,13	12:36	15:43
116				Lardero				CI	42.423035,-2.499992	507	678	62,81	12:37	15:46
27	Túnel Autopista Vasco-Aragonesa			Lardero				CI	42.429649,-2.499442	484	751	63,56	12:39	15:49
25				Lardero					42.431523,-2.497536	478	276	63,83	12:39	15:50
24				Lardero					42.431894,-2.487124	486	902	64,73	12:41	15:54
117				Lardero					42.431894,-2.487124	486	556	65,29	12:43	15:57
118				Logroño					42.436209,-2.487760	491	34,8	65,32	12:43	15:57
119	Campo de Golf Logroño			Logroño					42.438378,-2.487499	471	411	65,74	12:44	15:59
120	Campo de Golf Logroño			Logroño					42.439271,-2.487494	470	100	65,84	12:44	15:59
121	Campo de Golf Logroño			Logroño					42.443238,-2.488597	450	569	66,40	12:45	16:01
122				Logroño					42.443882,-2.484695	439	424	66,83	12:46	16:03
123	Entrada en Camino de la Coronilla			Logroño				CI	42.443778,-2.484031	432	54	66,88	12:46	16:03
124	Salida del Camino de la Coronilla			Logroño					42.443962,-2.472134	413	1.040	67,92	12:48	16:08
125	Rotonda Calle Serrano con Calle La Cava	Urbana		Logroño				CI	42.446874,-2.470631	407	371	68,29	12:49	16:09
126	Calle Serrano con Calle Sorzano	Urbana		Logroño				CI	42.450592,-2.466037	398	768	69,06	12:51	16:13
127	Rotonda Calle Serrano con Calle Sojuela	Urbana		Logroño				CI	42.450677,-2.464679	399	114	69,18	12:51	16:13
128	Calle Serrano con Parque de los Picos de Urbión	Urbana		Logroño				CI	42.450538,-2.463434	398	108	69,28	12:51	16:14
129	Calle Serrano con Parque de los Picos de Urbión	Urbana		Logroño				CI	42.450535,-2.462235	399	99,8	69,38	12:51	16:14
130	Rotonda Calle Serrano con Calle Sequoias	Urbana		Logroño				CI	42.450454,-2.461569	398	60	69,44	12:52	16:14
131	Entrada en Carril bici Calle Sequoias	Urbana		Logroño				CI	42.450167,-2.460442	396	97,6	69,54	12:52	16:15
132		Urbana		Logroño				CI	42.450395,-2.460043	396	45	69,59	12:52	16:15
133	Entrada en Parque Juan Gispert	Urbana		Logroño				CI	42.450180,-2.458591	397	124	69,71	12:52	16:16
134	Parque Juan Gispert	Urbana		Logroño				CI	42.450759,-2.457410	396	120	69,83	12:52	16:16

## ETAPA 2. RUTÓMETRO

27

Pt	Lugar	Via	PK	Municipio	Avit	Asist.	Crono	Cl	Coordenadas	Altura	Parcial	Total	Primero	Último
135	Cruce de la Calle Clavijo	Urbana		Logroño				Cl	42.452683,-2.456667	396	236	70,07	12:53	16:17
136	Palacio de los Deportes de la Rioja	Urbana		Logroño				Meta	42.453399,-2.456583	396	85,4	70,15	12:53	16:18

<b>Kilómetros totales</b>	<b>70,15</b>
<b>Promedio del primer participante</b>	<b>24,24</b>
<b>Promedio del último participante</b>	<b>11,59</b>
<b>Tiempo del 1r. participante</b>	<b>2:53:40</b>
<b>Tiempo del último participante</b>	<b>6:03:11</b>